

ПРОТОКОЛ

общего собрания участников общей долевой собственности
на земельный участок из земель сельскохозяйственного назначения
с кадастровым номером 23:36:0802000:815, расположенного по адресу:
Россия, Краснодарский край, Щербиновский район,
в границах СПК (колхоза) им. Калинина, секция 14, контур 17.

ст. Новощербиновская
Щербиновского района

26 августа 2020 года

Вид общего собрания: общее собрание участников долевой собственности.

Форма проведения собрания: совместное присутствие участников долевой собственности для обсуждения вопросов повестки дня и принятия решений.

Дата проведения собрания: 26 августа 2020 года.

Место проведения собрания: Краснодарский край, Щербиновский район, ст. Новощербиновская, ул. Советов, д. 5 (Административное здание ООО «Агрофирма «Новощербиновская»).

Время начала регистрации: 08 часов 30 минут 26 августа 2020 года.

Время окончания регистрации: 08 часов 55 минут 26 августа 2020 года.

Время открытия собрания: 09 часов 00 минут 26 августа 2020 года.

Время закрытия собрания: 09 часов 20 минут 26 августа 2020 года.

Выступил уполномоченное должностное лицо администрации Новощербиновского сельского поселения Щербиновского района Краснодарского края Гарбуз Виктор Леонидович, действующий на основании распоряжения Администрации Новощербиновского сельского поселения Щербиновского района № 29-р от 23.04.2018 года, который пояснил, что 11 июля 2020 года в газете «Щербиновский Курьер» № 50 (10955), было опубликовано извещение о проведении 26 августа 2020 года общего собрания участников общей долевой собственности на земельный участок из земель сельскохозяйственного назначения с кадастровым номером 23:36:0802000:815, расположенного по адресу: установлено относительно ориентира Россия, Краснодарский край, Щербиновский район, в границах СПК (колхоза) им. Калинина, секция 14, контур 17 по инициативе ООО «Агрофирма «Новощербиновская» являющегося участником общей долевой собственности, со следующей повесткой дня:

1. Об условиях договора аренды земельного участка, находящегося в долевой собственности.
2. О лице, уполномоченном от имени участников общей долевой собственности без доверенности действовать при согласовании местоположения границ земельных участков, одновременно являющихся границей земельного участка находящегося в долевой собственности, при обращении с заявлениями о проведении государственного кадастрового учета или государственной регистрации прав на недвижимое имущество в отношении земельного участка, находящегося в долевой собственности, и образуемых из него земельных участков, а также заключить договоры аренды данного земельного участка или соглашения об установлении частного сервитута в отношении данного земельного участка (далее уполномоченное общим собранием лицо), в том числе об объеме и сроках таких полномочий.

О проведении общего собрания по предложению участников общей долевой собственности орган местного самоуправления **администрация Новощербиновского сельского поселения Щербиновского района** по месту расположения земельного участка, находящегося в общей долевой собственности уведомлен в письменной форме.

В соответствии с п. 5 ст. 14.1 Федерального закона от 24 июля 2002 года № 101-ФЗ «Об обороте земель сельскохозяйственного назначения» общее собрание считается правомочным в случае присутствия на нем участников долевой собственности, составляющих не менее чем 50 процентов их общего числа или, если способ указания размера земельной доли допускает сопоставление долей в праве общей собственности на земельный участок, владеющих более чем 50 процентами таких долей.

В соответствии с Выпиской из единого государственного реестра недвижимости площадь земельного участка с кадастровым номером 23:36:0802000:815, расположенного по адресу: установлено относительно ориентира Российская Федерация, Краснодарский край, Щербиновский район, в границах СПК (колхоза) им. Калинина, секция 14, контур 17 составляет 756167 кв.м. Согласно данным из Единого государственного реестра недвижимости общее количество участников общей долевой

собственности на земельный участок из земель сельскохозяйственного назначения с кадастровым номером 23:36:0802000:815 площадью 756167 кв.м. составляет 7 участников.

По состоянию на 09 часов 00 минут 26 августа 2020 года (время открытия собрания) для участия в общем собрании из 7 участников общей долевой собственности зарегистрировалось 7 (семь) участников общей долевой собственности, что составляет 100%, обладающих правом голоса по вопросам повестки дня.

Таким образом, общее собрание участников долевой собственности считается правомочным. Кворум для принятия решений по всем вопросам повестки дня имеется.

В соответствии с п. 8 ст. 14.1 Федерального закона от 24 июля 2002 года № 101-ФЗ «Об обороте земель сельскохозяйственного назначения» решение считается принятым, если за него проголосовали участники общего собрания, владеющие в совокупности более чем 50 процентами долей общего числа долей собственников, присутствующих на общем собрании (при условии, что способ указания размера земельной доли допускает сопоставление долей в праве общей собственности на этот земельный участок), или большинство участников общего собрания.

В связи с тем, что способ указания размера земельных долей, которыми владеют участники общего собрания, допускает сопоставление долей в праве общей собственности на данный земельный участок, способ принятия решений по вопросам повестки дня, в силу прямого указания п. 8 ст. 14.1 ФЗ «Об обороте земель сельскохозяйственного назначения» определяется следующим образом: «Решение считается принятым, если за него проголосовали участники общего собрания, владеющие в совокупности более чем 50 процентами долей от общего числа долей собственников, присутствующих на общем собрании».

Уполномоченное должностное лицо Администрации Новощербиновского сельского поселения Щербиновского район Гарбуз В.Л., разъяснил присутствующим, что в соответствии с п. 11 ст. 14.1 Федерального закона «Об обороте земель сельскохозяйственного назначения» принятое общим собранием решение оформляется протоколом. Приложением к протоколу общего собрания является список присутствующих на нем участников долевой собственности на земельный участок с указанием реквизитов документов, удостоверяющих их права на земельные доли. Протокол подписывается председателем, секретарем общего собрания, уполномоченным должностным лицом органа местного самоуправления поселения или городского округа по месту расположения земельного участка, находящегося в общей долевой собственности, присутствовавшим на общем собрании.

Таким образом, общему собранию собственников земельных долей на земельный участок из земель сельскохозяйственного назначения с кадастровым номером 23:36:0802000:815 необходимо решить организационные вопросы и избрать председателя и секретаря общего собрания собственников земельных долей. Вместе с тем для подсчета результатов голосования по вопросам повестки дня общему собранию также необходимо избрать счетную комиссию.

Уполномоченное должностное лицо Администрации Новощербиновского сельского поселения Щербиновского район Гарбуз В.Л., так же разъяснил, что всем участникам общей долевой собственности зарегистрированных для участия в общем собрании были выданы именные бюллетени, где в бюллетене под № 1 председателем общего собрания предложена кандидатура Остапец Виталия Владимировича, секретарем общего собрания предложена кандидатура Калюта Сергея Борисовича, а в состав счетной комиссии предложено вписать одного человек из числа участников общего собрания.

Участникам общего собрания так же было разъяснено, что в бюллетени под № 1 есть пустые графы, в которые можно вписать иные кандидатуры председателя и секретаря общего собрания, предложенные участниками общей долевой собственности.

После чего, от участников общего собрания поступили предложения избрать в счетную комиссию уполномоченное лицо Гарбуз В.Л.

Иных предложений относительно кандидатур в состав счетной комиссии общего собрания от участников общей долевой собственности не поступило.

Участникам общего собрания предложено проголосовать по организационным вопросам в соответствии с выданными бюллетенями под № 1.

Согласно сданным бюллетеням под № 1 за кандидатуру председателя общего собрания Остапец Виталия Владимировича проголосовало 7 (семь) участников общего собрания из 7 (семи) участников присутствующих на общем собрании, что составляет 100% от общего количества участников присутствующих на общем собрании, обладающих правом голоса по вопросам повестки дня.

Против кандидатуры председателя общего собрания Остапец В.В. проголосовавших не имелось. Воздержавшихся, от голосования по первому организационному вопросу общего собрания участников общей долевой собственности на земельный участок с кадастровым номером 23:36:0802000:815 не имелось.

Иных предложений относительно кандидатуры председателя общего собрания от участников общего собрания не поступило.

**Формулировка принятого решения по организационному вопросу об избрании
председателя общего собрания:**

«Председателем общего собрания участников общей долевой собственности на земельный участок из земель сельскохозяйственного назначения с кадастровым номером 23:36:0802000:815 проводимого 26 августа 2020 года избрать Остапец Виталия Владимировича».

Согласно сданным бюллетеням под № 1 за кандидатуру секретаря общего собрания Калюта Сергея Борисовича проголосовало 7 (семь) участников общего собрания из 7 (семи) участников присутствующих на общем собрании, что составляет 100% от общего количества участников присутствующих на общем собрании, обладающих правом голоса по вопросам повестки дня.

Против кандидатуры секретаря общего собрания Калюта Сергея Борисовича проголосовавших не имелось.

Воздержавшихся, от голосования по второму организационному вопросу общего собрания участников общей долевой собственности на земельный участок с кадастровым номером 23:36:0802000:815 не имелось.

Иных предложений относительно кандидатуры секретаря общего собрания от участников общего собрания не поступило.

**Формулировка принятого решения по организационному вопросу об избрании секретаря
общего собрания:**

«Секретарем общего собрания участников общей долевой собственности на земельный участок из земель сельскохозяйственного назначения с кадастровым номером 23:36:0802000:815, проводимого 26 августа 2020 года избрать Калюта Сергея Борисовича».

Согласно сданным бюллетеням под № 1 участниками общего собрания предложено избрать в состав счетной комиссии: уполномоченное лицо Гарбуз В.Л.

За Гарбуз В.Л., проголосовало 7 (семь) участников общего собрания из 7 (семи) участников присутствующих на общем собрании, что составляет 100% от общего количества участников присутствующих на общем собрании, обладающих правом голоса по вопросам повестки дня.

Против кандидатуры Гарбуз В.Л. проголосовавших не имелось.

Воздержавшихся, от голосования по второму организационному вопросу общего собрания участников общей долевой собственности на земельный участок с кадастровым номером 23:36:0802000:815 не имелось.

Иных предложений относительно кандидатур счетной комиссии общего собрания от участников общего собрания не поступило.

**Формулировка принятого решения по организационному вопросу об избрании счетной
комиссии общего собрания:**

«В состав счетной комиссии общего собрания участников общей долевой собственности на земельный участок из земель сельскохозяйственного назначения с кадастровым номером 23:36:0802000:815, проводимого 26 августа 2020 года избрать: Гарбуз Виктора Леонидовича».

По первому вопросу повестки дня: «Об условиях договора аренды земельного участка, находящегося в долевой собственности» выступил председатель общего собрания участников общей долевой собственности Остапец Виталий Владимирович, который разъяснил, что для голосования по первому вопросу повестки дня каждому участнику общего собрания были выданы именные бюллетени под № 2,3 в которых предлагается в связи с истечением договора б/н аренды земельного участка при множественности лиц на стороне Арендодателей от 27.05.2010 года, Передаточный акт к договору о присоединении ООО «Калинина» к ООО «Агрофирма «Новошербиновская» от 31.03.2016 г, Договор о присоединении Общества с

ограниченной ответственностью «Калинина» к Обществу с ограниченной ответственностью «Агрофирма «Новошербиновская» от 02.12.2015 г., зарегистрированным в Управлении Федеральной службы государственной регистрации, кадастра и картографии по Краснодарскому краю за № 23-23/035-23/035/801/2016-4572/2 от «11» июля 2016 г., в отношении земельного участка с кадастровым номером 23:36:0802000:815, заключить сроком на 10 (десять) лет с ООО «Агрофирма «Новошербиновская» ИНН 2361007343 ОГРН 1112361001609 зарегистрированное по адресу: 353632, Российская Федерация, Краснодарский край, Щербиновский район, ст. Новошербиновская, ул. Советов, д. 5, а также расторгнуть путем подписания соглашения о расторжении Договора б/н аренды земельного участка при множественности лиц на стороне Арендодателей от 27.05.2010 года, передаточный акт к договору о присоединении ООО «Калинина» к ООО «Агрофирма «Новошербиновская» от 31.03.2016г, договор о присоединении Общества с ограниченной ответственностью «Калинина» к Обществу с ограниченной ответственностью «Агрофирма «Новошербиновская» от 02.12.2015 г., зарегистрированным в Управлении Федеральной службы государственной регистрации, кадастра и картографии по Краснодарскому краю за № 23-23/035-23/035/801/2016-4572/2 от «11» июля 2016 г., и утвердить следующие условия:

Арендная плата выплачивается в натуральной форме в следующих размерах на каждые 5,8 гектаров площади земельного участка:

Пшеница (в т.ч. НДС) – 4000 кг до 01 ноября текущего года;

Масло растительное (в т.ч. НДС)– 40 л до 01 ноября текущего года;

Сахар (в т.ч. НДС)– 100 кг до 01 ноября текущего года.

Мука (в т.ч. НДС)— 50 кг до 01 ноября текущего года

По усмотрению Арендодателя арендная плата может быть выдана в денежном выражении, рассчитанной по рыночной цене вышеуказанной продукции, сложившейся в Щербиновском районе на момент выплаты арендной платы.

По желанию арендодателя арендная плата может быть заменена другими сельскохозяйственными культурами, имеющимися у Арендатора.

По мимо арендной платы в течении срока аренды по настоящему договору Арендатор компенсирует Арендодателям расходы в размере уплаченного Арендодателями земельного налога на земельную долю Указанные в настоящем пункте расходы компенсируются Арендатором на основании представленных Арендодателями платежных документов, подтверждающих их оплату, в течении 30 рабочих дней с момента предоставления таких документов.

Председателем общего собрания Остапец В.В. разъяснено присутствующим участникам, что в бюллетене под № 3, по первому вопросу повестки дня участникам общего собрания предоставлена возможность для внесения предложений относительно кандидатуры арендатора земельного участка и условий договора аренды, которые участники общего собрания могут отразить в бюллетенях.

После обсуждения первого вопроса «О заключении договора аренды земельного участка» повестки дня: «Об условиях договора аренды земельного участка, находящегося в общей долевой собственности», участникам общего собрания предложено проголосовать по данному вопросу повестки дня.

Согласно бюллетеням под № 2, за расторжение с ООО «Агрофирма «Новошербиновская» (ИНН: 2361007343) Договора б/н аренды земельного участка при множественности лиц на стороне Арендодателей от 27.05.2010 года, Передаточный акт к договору о присоединении ООО «Калинина» к ООО «Агрофирма «Новошербиновская» от 31.03.2016 г., Договор о присоединении Общества с ограниченной ответственностью «Калинина» к Обществу с ограниченной ответственностью «Агрофирма «Новошербиновская» от 02.12.2015 г., зарегистрированным в Управлении Федеральной службы государственной регистрации, кадастра и картографии по Краснодарскому краю за № 23-23/035-23/035/801/2016-4572/2 от «11» июля 2016 г., проголосовало 7 (семь) участников общего собрания из 7 (семи) участников присутствующих на общем собрании, что составляет 100% от общего количества участников присутствующих на общем собрании, обладающих правом голоса по вопросам повестки дня.

Согласно бюллетеням под № 3, за заключение договора аренды земельного участка из земель сельскохозяйственного назначения с кадастровым номером 23:36:0802000:815 с ООО «Агрофирма «Новошербиновская»» (ИНН: 2361007343), проголосовало 7 (семь) участников общего собрания из 7 (семи) участников присутствующих на общем собрании, что составляет 100% от общего количества участников присутствующих на общем собрании, обладающих правом голоса по вопросам повестки дня.

Против заключение договора аренды земельного участка из земель сельскохозяйственного назначения с кадастровым номером 23:36:0802000:815 с ООО «Агрофирма «Новощербиновская»» (ИНН: 2361007343), проголосовавших не имелось.

Воздержавшихся, от голосования не имелось.

- **Формулировка решения принятого по первому вопросу повестки дня:**

«В связи с истечением Договора б/н аренды земельного участка при множественности лиц на стороне Арендодателей от 27.05.2010 года, Передаточный акт к договору о присоединении ООО «Калинина» к ООО «Агрофирма «Новощербиновская» от 31.03.2016 г., договор о присоединении Общества с ограниченной ответственностью «Калинина» к Обществу с ограниченной ответственностью «Агрофирма «Новощербиновская» от 02.12.2015 г., зарегистрированным в Управлении Федеральной службы государственной регистрации, кадастра и картографии по Краснодарскому краю за № 23-23/035-23/035/801/2016-4572/2 от «11» июля 2016 г., в отношении земельного участка с кадастровым номером 23:36:0802000:815, заключить сроком на 10 (десять) лет с ООО «Агрофирма «Новощербиновская» ИНН 2361007343 ОГРН 1112361001609 зарегистрированное по адресу: 353632, Российская Федерация, Краснодарский край, Щербиновский район, ст. Новощербиновская, ул. Советов, д. 5, а также расторгнуть путем подписания соглашения о расторжении Договора б/н аренды земельного участка при множественности лиц на стороне Арендодателей от 27.05.2010 года, передаточный акт к договору о присоединении ООО «Калинина» к ООО «Агрофирма «Новощербиновская» от 31.03.2016 г., Договор о присоединении Общества с ограниченной ответственностью «Калинина» к Обществу с ограниченной ответственностью «Агрофирма «Новощербиновская» от 02.12.2015 г., зарегистрированным в Управлении Федеральной службы государственной регистрации, кадастра и картографии по Краснодарскому краю за № 23-23/035-23/035/801/2016-4572/2 от «11» июля 2016 г., и утвердить следующие условия:

Арендная плата выплачивается в натуральной форме в следующих размерах на каждые 5,8 гектаров площади земельного участка:

Пшеница (в т.ч. НДСЛ) – 4000 кг до 01 ноября текущего года;

Масло растительное (в т.ч. НДСЛ)– 40 л до 01 ноября текущего года;

Сахар (в т.ч. НДСЛ)– 100 кг до 01 ноября текущего года.

Мука (в т.ч. НДСЛ)— 50 кг до 01 ноября текущего года

По усмотрению Арендодателя арендная плата может быть выдана в денежном выражении, рассчитанной по рыночной цене вышеуказанной продукции, сложившейся в Щербиновском районе на момент выплаты арендной платы.

По желанию арендодателя арендная плата может быть заменена другими сельскохозяйственными культурами, имеющимися у Арендатора.

По мимо арендной платы в течении срока аренды по настоящему договору Арендатор компенсирует Арендодателям расходы в размере уплаченного Арендодателями земельного налога на земельную долю указанные в настоящем пункте расходы компенсируются Арендатором на основании представленных Арендодателями платежных документов, подтверждающих их оплату, в течении 30 рабочих дней с момента предоставления таких документов.

По второму вопросу повестки дня:

«О лице, уполномоченном от имени участников долевой собственности без доверенности действовать при согласовании местоположения границ земельных участков, одновременно являющихся границей земельного участка, находящегося в долевой собственности, при обращении с заявлениями о проведении государственного кадастрового учета или государственной регистрации прав на недвижимое имущество в отношении земельного участка, находящегося в долевой собственности, и образуемых из него земельных участков, а также заключать договоры аренды данного земельного участка или соглашения об установлении частного сервитута в отношении данного земельного участка (далее - уполномоченное общим собранием лицо), в том числе об объеме и о сроках таких полномочий» выступил председатель общего собрания участников общей долевой собственности на земельный участок Остапец Виталий Владимирович, который разъяснил, что для голосования по второму вопросу повестки дня участникам собрания выданы именные бюллетени под № 4, где предложена кандидатура уполномоченного лица, срок и объем его полномочий, где предлагается:

Избрать сроком на три года Долмова Николая Николаевича 06.01.1984 года рождения, паспорт 0305 № 330618 выдан ОВД Щербиновского района Краснодарского края 07.04.2004 года, код подразделения 232-056 зарегистрирован по адресу: Краснодарский край, Щербиновский район, ст. Старощербиновская, ул. 40 лет Октября, д. 8/1, уполномоченным лицом от имени участников долевой

собственности без доверенности действовать при согласовании местоположения границ земельных участков, одновременно являющихся границей земельного участка, находящегося в долевой собственности, при обращении с заявлениями о проведении государственного кадастрового учета или государственной регистрации прав на недвижимое имущество в отношении земельного участка, находящегося в долевой собственности, и образуемых из него земельных участков, а также заключать договоры аренды данного земельного участка или соглашения об установлении частного сервитута в отношении данного земельного участка (далее - уполномоченное общим собранием лицо), а так же предоставить Долмову Николаю Николаевичу следующие полномочия:

- заключать соглашения о расторжении договора аренды данного земельного участка, находящегося в общей долевой собственности;

- подписывать и направлять в установленном законом порядке уведомления о расторжении договора аренды данного земельного участка, находящегося в общей долевой собственности, а так же уведомление об отказе от продления (заключения на новый срок) арендных отношений;

- заключать договор аренды данного земельного участка, находящегося в общей долевой собственности;

- обращаться с заявлениями о проведении государственного кадастрового учета земельных участков, образуемых в соответствии с проектом межевания земельных участков;

- обращаться с заявлениями о государственной регистрации прав на недвижимое имущество в отношении земельного участка, находящегося в общей долевой собственности и обособленных земельных участков, образуемых в соответствии с проектом межевания земельных участков;

- заключать соглашения об определении долей на земельные участки, образуемые в соответствии с проектом межевания земельных участков;

- осуществлять регистрационные и иные предусмотренные законом действия по изменению размеров земельных долей участников общей долевой собственности в связи с их перераспределением в результате изменения площади земельного участка;

- оплачивать сборы и пошлины, регистрировать все необходимые документы в Управлении Федеральной службы государственной регистрации, кадастра и картографии по Краснодарскому краю, иных учреждениях и организациях, с правом подачи заявления о приостановлении государственной регистрации, получения уведомления о приостановлении государственной регистрации, сообщения об отказе в государственной регистрации, внесения изменений в записи ЕГРН, внесения изменений в документы, с правом получения свидетельства о государственной регистрации права и всех необходимых зарегистрированных документов.

Председателем общего собрания Остапец В.В. разъяснено присутствующим участникам, что в бюллетене под № 4 по второму вопросу повестки дня участникам общего собрания предоставлена возможность для внесения предложений относительно кандидатуры уполномоченного лица, срока и объема его полномочий, которые участники общего собрания могут отразить в бюллетенях.

После обсуждения второго вопроса повестки дня об уполномоченном лице, участникам общего собрания предложено проголосовать по данному вопросу повестки дня и сдать бюллетени счетной комиссии.

Согласно бюллетеням под № 4, сданным в счетную комиссию за избрание Долмова Николая Николаевича в качестве уполномоченного лица, проголосовало 5 (пять) участников общего собрания из 5 (пяти) участников присутствующих на общем собрании, что составляет 100% от общего количества участников присутствующих на общем собрании, обладающих правом голоса по вопросам повестки дня.

Против избрания Долмова Николая Николаевича уполномоченным лицом проголосовало 0 (ноль) участников общего собрания.

Воздержавшихся, от голосования по второму вопросу повестки дня не имелось.

Формулировка принятого решения по второму вопросу повестки дня:

«Избрать сроком на три года Долмова Николая Николаевича 06.01.1984 года рождения, паспорт 0305 № 330618 выдан ОВД Щербиновского района Краснодарского края 07.04.2004 года, код подразделения 232-056 зарегистрирован по адресу: Краснодарский край, Щербиновский район, ст. Старощербиновская, ул. 40 лет Октября, д. 8/1, уполномоченным лицом от имени участников долевой собственности без доверенности действовать при согласовании местоположения границ земельных участков, одновременно являющихся границей земельного участка, находящегося в долевой собственности, при обращении с заявлениями о проведении государственного кадастрового учета или государственной регистрации прав на недвижимое имущество в отношении земельного участка, находящегося в долевой собственности, и образуемых из него земельных участков, а также заключать договоры аренды данного земельного участка или соглашения об установлении частного сервитута в отношении данного

земельного участка (далее - уполномоченное общим собранием лицо), а так же предоставить Долмову Николаю Николаевичу следующие полномочия:


- заключать соглашения о расторжении договора аренды данного земельного участка, находящегося в общей долевой собственности;
- подписывать и направлять в установленном законом порядке уведомления о расторжении договора аренды данного земельного участка, находящегося в общей долевой собственности, а так же уведомление об отказе от продления (заключения на новый срок) арендных отношений;
- заключать договор аренды данного земельного участка, находящегося в общей долевой собственности;
- обращаться с заявлениями о проведении государственного кадастрового учета земельных участков, образуемых в соответствии с проектом межевания земельных участков;
- обращаться с заявлениями о государственной регистрации прав на недвижимое имущество в отношении земельного участка, находящегося в общей долевой собственности и обособленных земельных участков, образуемых в соответствии с проектом межевания земельных участков;
- заключать соглашения об определении долей на земельные участки, образуемые в соответствии с проектом межевания земельных участков;
- осуществлять регистрационные и иные предусмотренные законом действия по изменению размеров земельных долей участников общей долевой собственности в связи с их перераспределением в результате изменения площади земельного участка;
- оплачивать сборы и пошлины, регистрировать все необходимые документы в Управлении Федеральной службы государственной регистрации, кадастра и картографии по Краснодарскому краю, иных учреждениях и организациях, с правом подачи заявления о приостановлении государственной регистрации, получения уведомления о приостановлении государственной регистрации, сообщения об отказе в государственной регистрации, внесения изменений в запись ЕГРН, внесения изменений в документы, с правом получения свидетельства о государственной регистрации права и всех необходимых зарегистрированных документов.».

Приложение к настоящему протоколу:


- список участников общей долевой собственности на земельный участок сельскохозяйственного назначения с кадастровым номером 23:36:0802000:815, зарегистрировавшихся для участия в общем собрании 26 августа 2020 года;

- проект договора аренды при множественности лиц на стороне арендодателей.


Председатель общего собрания


_____ В.В. Остапец

Секретарь общего собрания


_____ С.Б. Калюта

Уполномоченное должностное лицо
Администрации Новошербиновского сельского
поселения Щербиновского района


_____ В.И. Гарбуз